

Secretaria de Meio Ambiente e Desenvolvimento Sustentável - SEMAD
Centro de Informações Meteorológicas e Hidrológicas do Estado de Goiás - CIMEHGO
Sala de Situação de Monitoramento de Riscos e Desastres Naturais

Boletim nº: 0166

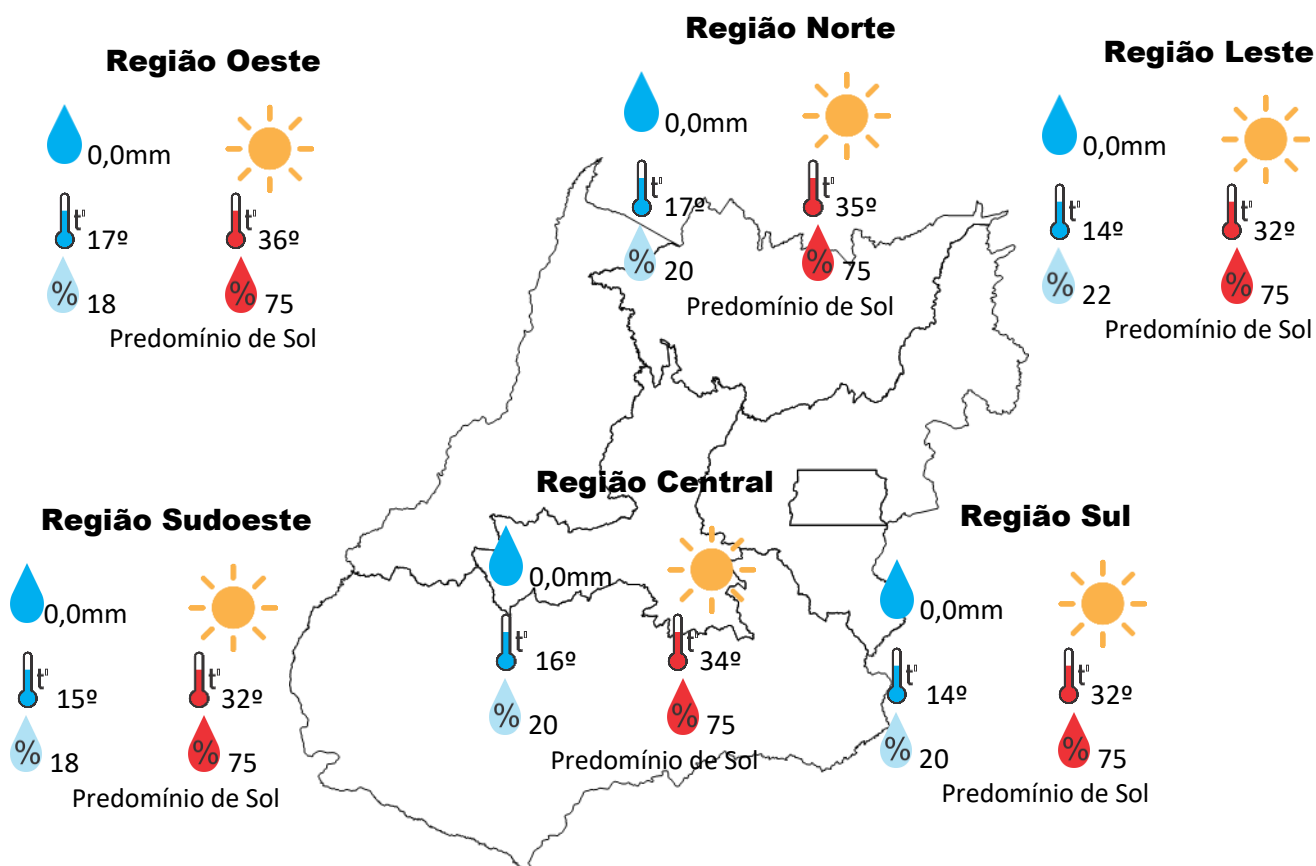
Elaborado na data: 12/07/2023

Previsão para data: 13/07/2023

Informações do Tempo para o Estado

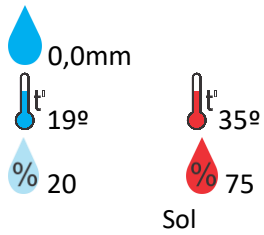
Quinta-feira, com tempo estável e predomínio de sol em todas as regiões de Goiás, temperaturas mínimas amenas pela manhã e elevadas no período da tarde. A umidade relativa do ar estará em queda no período vespertino, onde poderemos registrar índices menores que 20% caracterizando assim estado de **ALERTA**.

Capital: Predomínio de sol, com temperatura máxima podendo chegar aos 31°C e umidade relativa do ar variando entre 20% a 75%, o nascer do sol será às 06:46hs e o pôr do sol às 17:58hs.

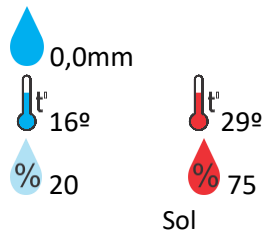


Previsão para alguns municípios:

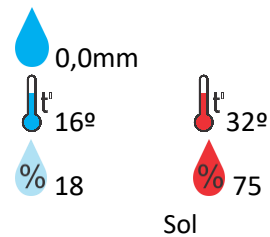
Porangatu



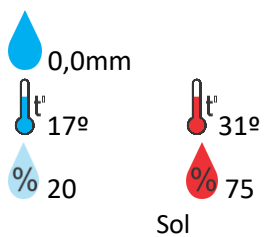
Catalão



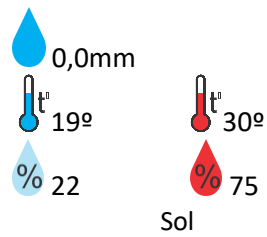
Jataí



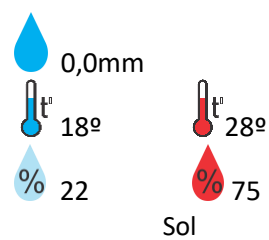
Rio Verde



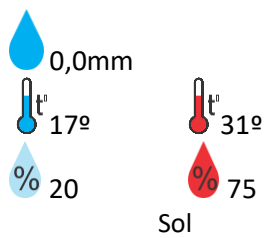
Luziânia



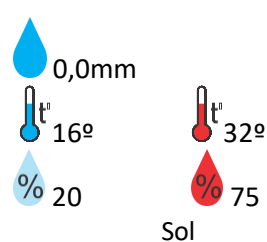
Anápolis



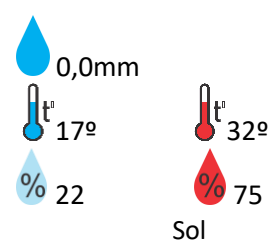
Goiânia



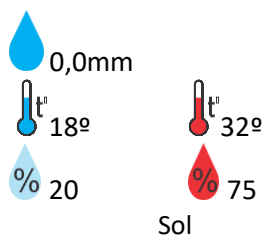
Itumbiara



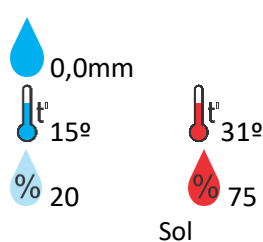
Ouvidor



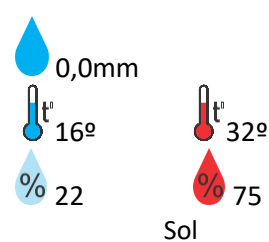
Goiandira



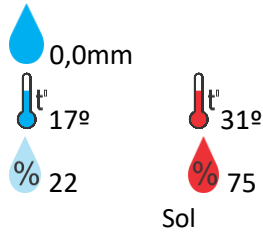
Três Ranchos



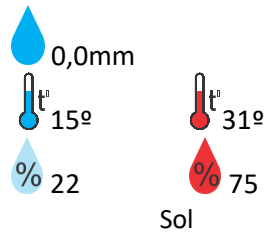
Cumari



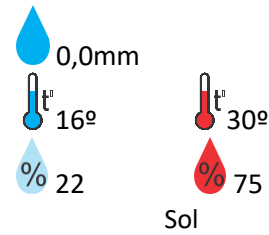
Ipameri



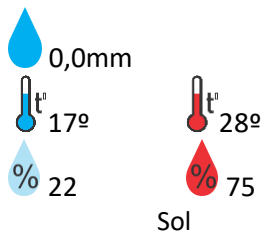
Nova Aurora



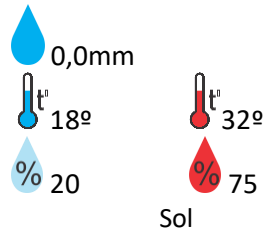
Formosa



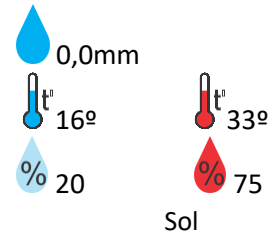
Cristalina



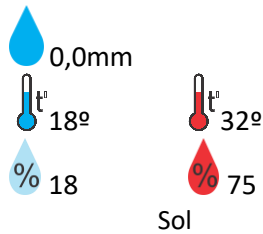
Santa Helena



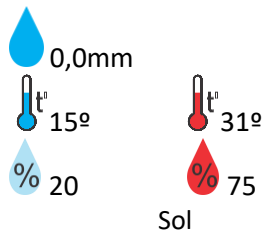
Ceres



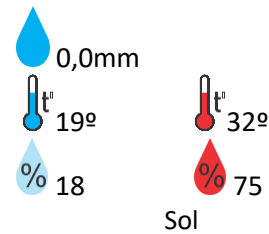
Goianésia



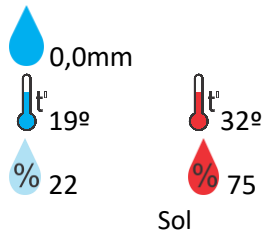
Davinópolis



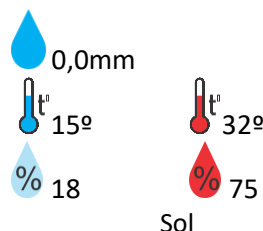
Rubiataba



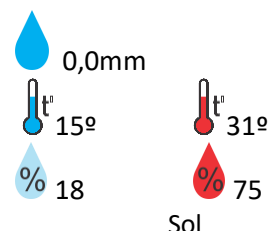
Flores de Goiás



Iporá



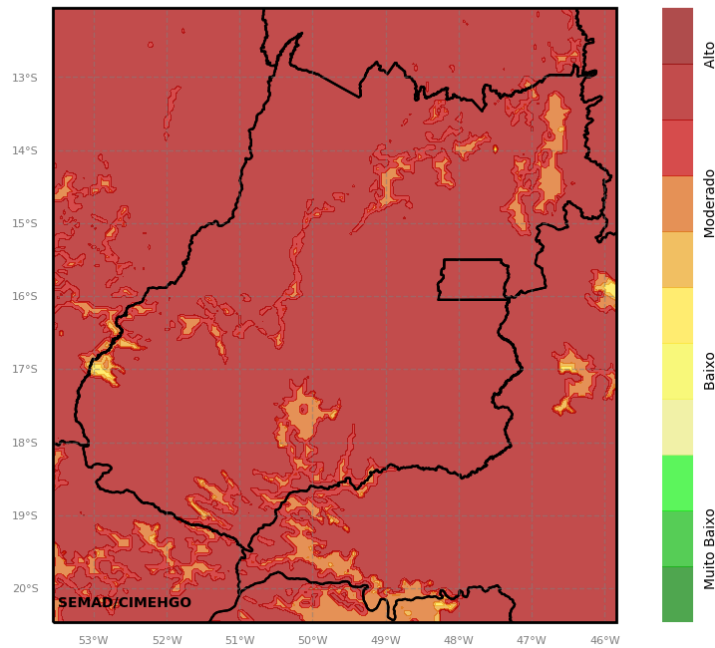
Caldas Novas



OBS: As informações contidas nesse boletim do tempo levam em consideração dados das variáveis meteorológicas previstas por modelos meteorológicos e análise de imagens de satélite do dia 12/07/2023 às 07:00 horas

Prognóstico de Risco de Incêndio para o Estado de Goiás no dia 13/07/2023

Risco de Incêndio (Índice de Haines)
Iniciado em 11/07/2023 12 UTC - Previsão para 13/07/2023 - WRF 4km



Informações por Intensidade de Risco de Incêndio para as Regiões do Estado

Região Norte



Região Leste



Região Sul



Região Sudoeste



Região Oeste



Região Central



O objetivo das informações descritas acima é demonstrar as regiões mais críticas e favoráveis ao desenvolvimento de queimadas, associadas aos fatores climáticos. Lembrando que neste período, a maioria das queimadas são provocadas, e que necessitamos de uma consciência ambiental, a fim de não propagar as queimadas, esta prática danosa para a cidade e para o campo.